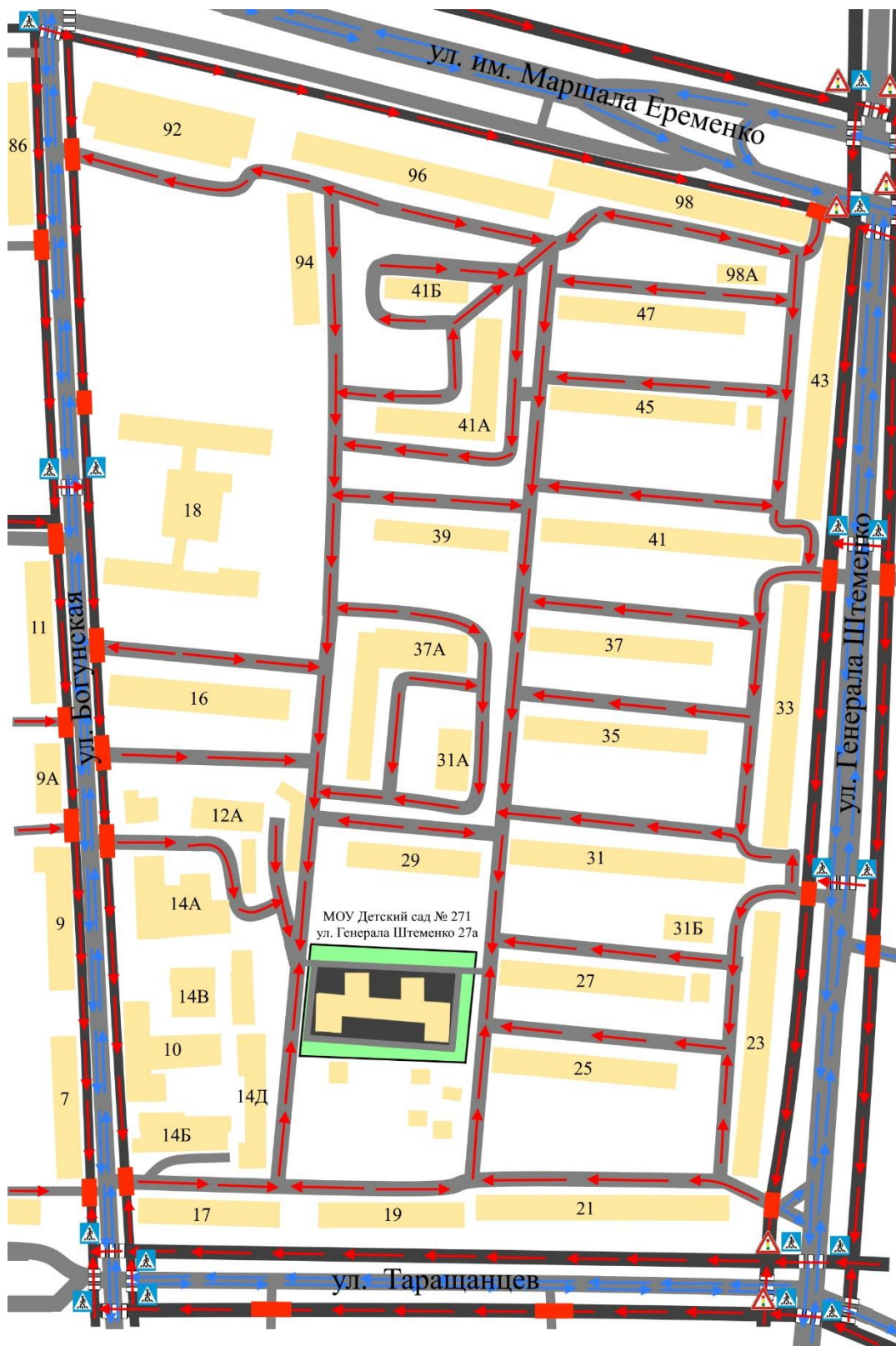


Схема № 2



- | | |
|----------------------------------------------------------------------------------------------------------------------------------------------|-----------------------------------------------------------------------------------------------------------------------------------------------------------------------------------------------------------------------------------------------------------|
| - жилая застройка | - надземный пешеходный переход |
| - проезжая часть | - движение транспортных средств |
| - тротуар | - движение воспитанников в (из) образовательное учреждение |
| | - опасные участки |

Схема №2.

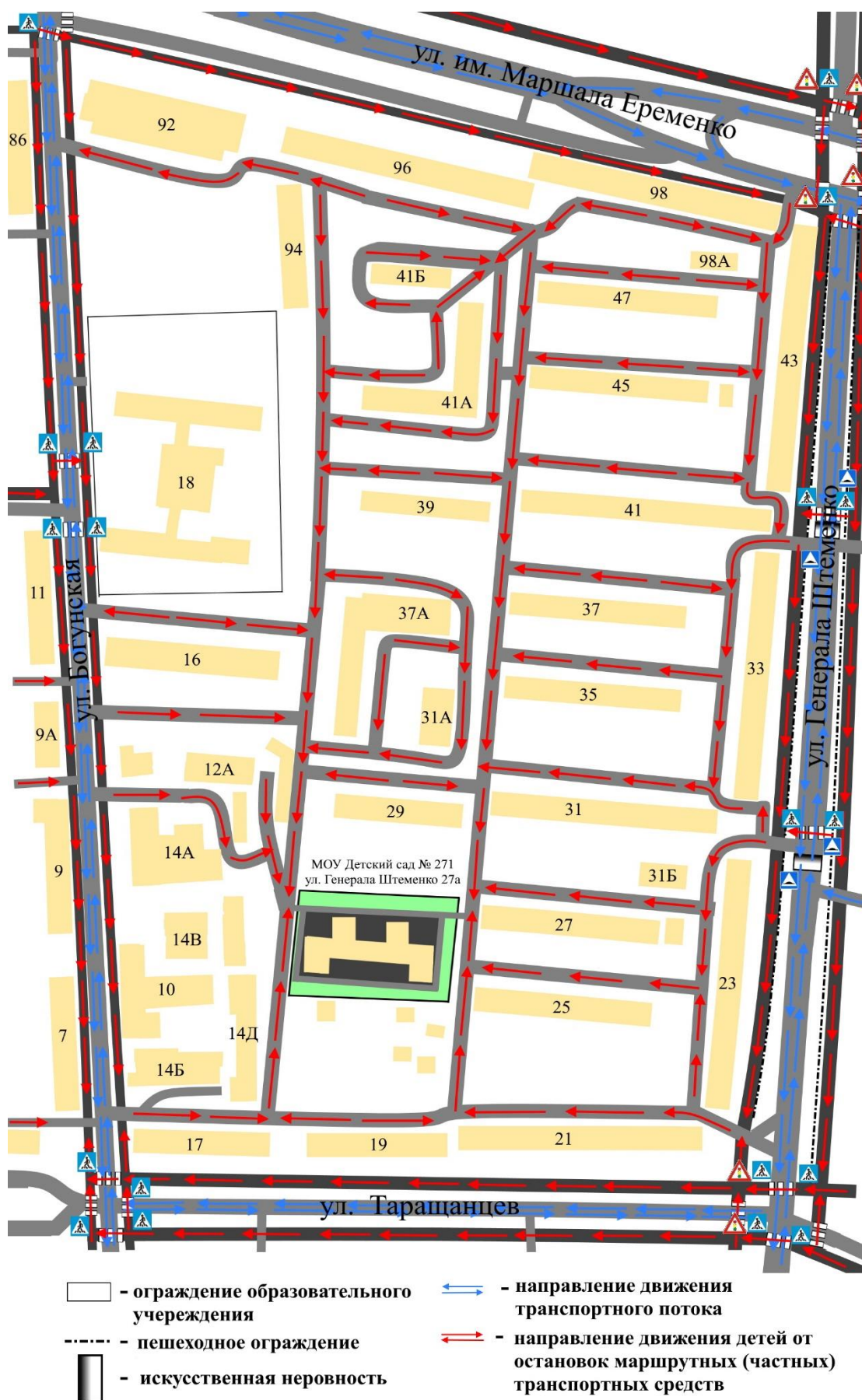
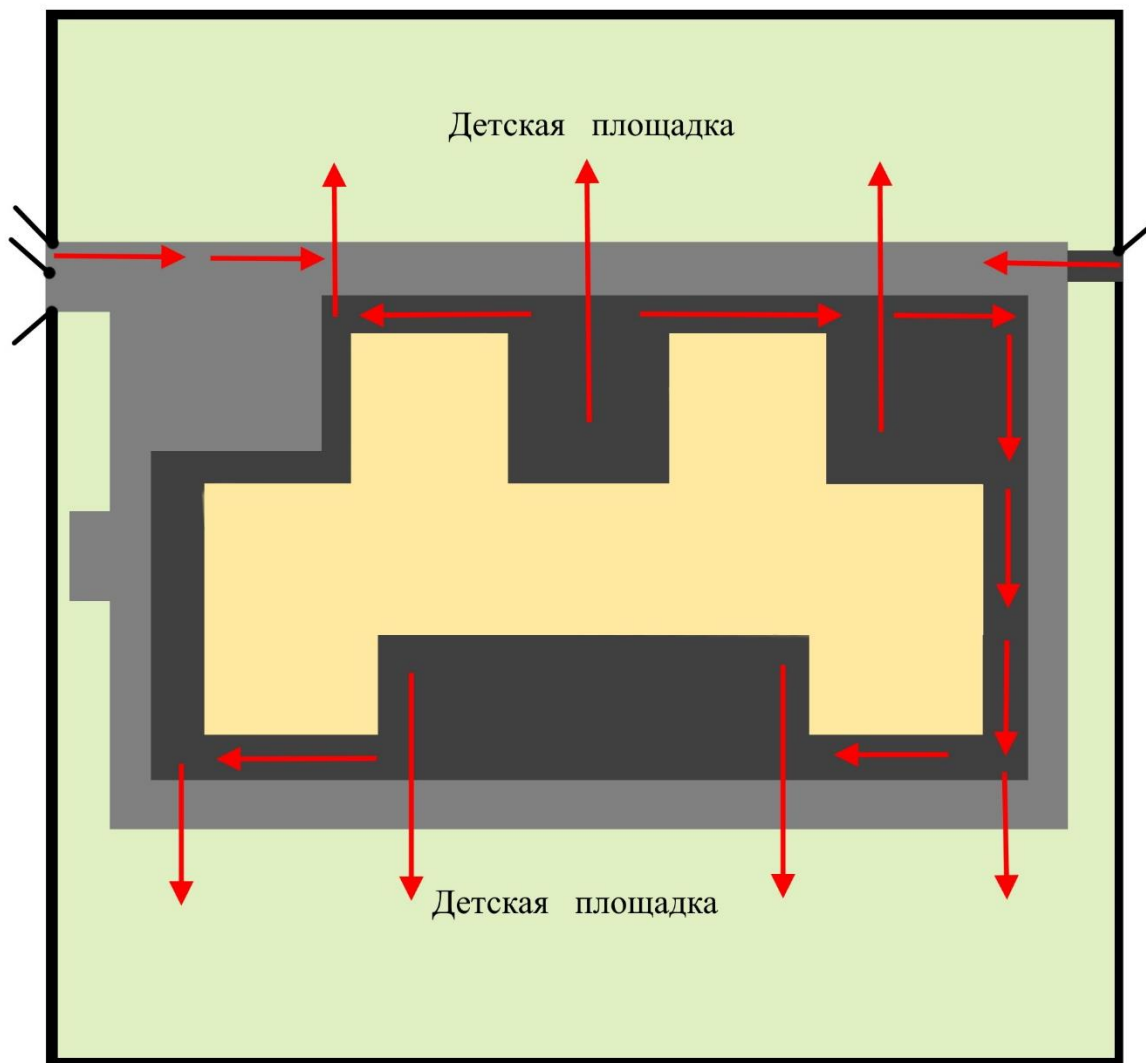


Схема №2.

ул. Таращанцев, 19а



- жилая застройка
- проезжая часть
- тротуар

↔ - направление движения детей по территории образовательного учреждения к детским площадкам

Схема №2.

